



Amt für ländliche Entwicklung Mittelfranken

boden:ständig im Projektgebiet Oberzenn Landkreis Neustadt a. d. A.

Einzugsgebiete

Wolfsgraben	ca. 530 ha
Irlbach/Seebach	ca. 630 ha
Holzbrunnengraben	ca. 560 ha
Brachbach	ca. 790 ha
Zenn/Mölbenbächl/Eisenbach	ca. 1000 ha

Betroffene Ortsteile

Limbach, Schafhof
Rappenu, Hölzleinsmühle
Hechelbach, Ober-, Unteraltenbernheim, Veitsmühle
Brachbach, Esbach, Egenhausen, Oberzenn,
Frickeleinsmühle, Eisenmühle
Urpertshofen

Maßnahmen

Kartierungen im Dezember 2018

Anhand von Gegebenheiten vor Ort (Topographie, Verrohrungen, Grabensysteme, Aussagen Betroffene)

Einteilung in kurz-, mittel-, langfristig aufgrund von Aufwand und Abstimmungsintensität

Wasserberater/in

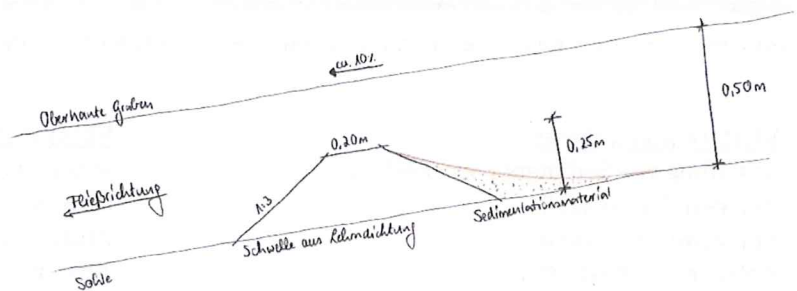
Sensibilisierung der Grundstücksbesitzer und Bewirtschafter auf

- Bewirtschaftungsrichtung
- Zwischenfrucht
- Pufferstreifen
- Einhaltung von Grundstücksgrenzen

Beispiel kurzfristige Maßnahme



Entwässerungsgraben Richtung Rappenu



Ausbau Wegseitengraben mit Schwellen



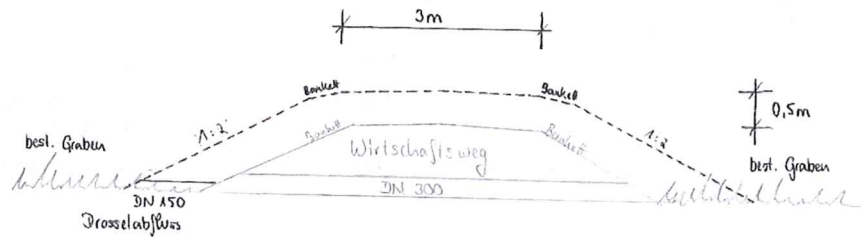
Amt für ländliche Entwicklung Mittelfranken

bodenständig im Projektgebiet Oberzenn Landkreis Neustadt a. d. A.

Beispiel mittelfristige Maßnahme



Wolfsgraben Richtung Limbach

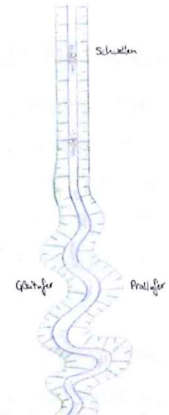


Anheben Weg als Damm mit Drosselabfluss

Beispiel langfristige Maßnahme



Aufheben Verrohrung zur Zenn und Anlegen offener Graben bei Unteraltenberheim



Weitere Maßnahmen

- Schaffung von Sedimentationsbecken
- Anlegen flacher Wall
- Verbreiterung Graben
- Anlegen von Kaskaden
- Einbau raue Sohle
- Stilllegung Zufahrt
- Nutzung von Hohlweg

Voraussetzung für Umsetzung

- ausreichend Fläche
- Abstimmung mit Grundstückseigentümern
- Abstimmung mit Behörden und Fachstellen
- Abwägen des Eingriffes
- Untergrund- und Profilveraussetzungen
- Abstimmung mit Bewirtschaftern
- Beachtung der Biotopkartierung

→ Freiwillige Maßnahmen

- Koordinierungsgespräche
- Öffentlichkeitsarbeit
- Flächentausch /-verkauf